



COMISION INTERNACIONAL DE LIMITES Y AGUAS
ENTRE MEXICO Y LOS ESTADOS UNIDOS
**LINEA DIVISORIA INTERNACIONAL
EN EL RIO BRAVO**
TRAZADA DE CONFORMIDAD CON EL TRATADO DE 1970



BIG CANYON / SIERRITA DE GUADALUPE
2008

INTERNATIONAL BOUNDARY AND WATER COMMISSION
UNITED STATES AND MEXICO
**INTERNATIONAL BOUNDARY LINE
IN THE RIO GRANDE**
DELINEATED IN ACCORDANCE WITH THE TREATY OF 1970

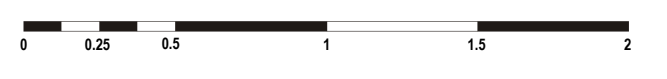


The location of the international boundary line in this reach is pending the judgement of the International Boundary and Water Commission, United States and Mexico, under the provisions of the 1970 Boundary Treaty. The line shown corresponds to that approved in Minute No. 278.

La localización de la línea divisoria internacional en este tramo está sujeta al juicio de la Comisión Internacional de Límites y Aguas entre México y los Estados Unidos, conforme a las disposiciones del Tratado de Límites de 1970. La línea que se muestra corresponde a la aprobada en el Acto Núm. 278.

PROYECCION UNIVERSAL TRANSVERSA DE MERCATOR

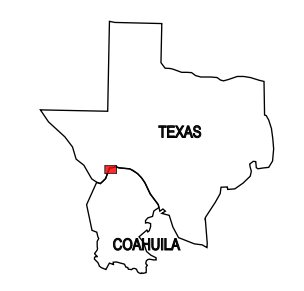
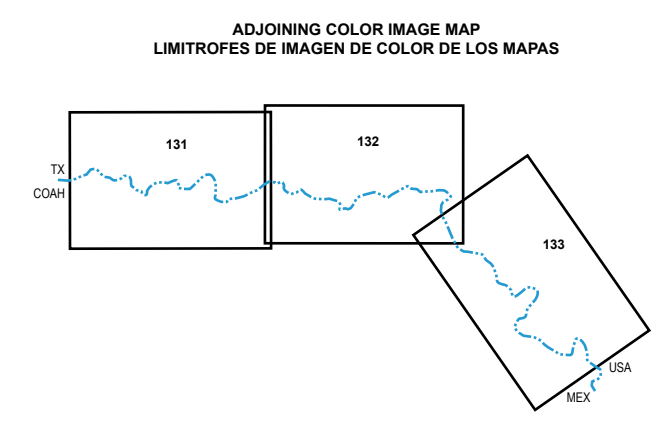
CUADRICULA UNIVERSAL TRANSVERSA DE MERCATOR
A CADA KILOMETRO, ZONA 13
ESTE FOTOMAPA CON IMAGEN A COLOR
SE FORMO CON FOTOGRAFIAS AEREAS
TOMADAS EN AGOSTO DE 2004



Escala 1 : 25 000
ESCALA EN KILOMETROS
ELEVACIONES EN METROS



2008 MAGNETIC NORTH DECLINATION 7° 20' EAST
UTM GRID DECLINATION 1° 00'
ANNUAL MAGNETIC VARIATION 0° 7' W
DECLINACION DEL NORTE MAGNETICO PARA 2008 7° 20' E
DECLINACION DE LA CUADRICULA UTM 1° 00'
VARIACION MAGNETICA ANUAL 0° 7' W



UNIVERSAL TRANSVERSE MERCATOR PROJECTION

UNIVERSAL TRANSVERSE MERCATOR
IN KILOMETERS GRID, ZONE 13
THIS COLOR IMAGE PHOTOMAP WAS PREPARED
FROM AERIAL PHOTOGRAPHS
TAKEN IN AUGUST 2004



Scale 1 : 25 000
SCALE IN FEET
ELEVATION IN METERS