COMISION INTERNACIONAL DE LIMITES Y AGUAS
ENTRE MEXICO Y LOS ESTADOS UNIDOS

LINEA DIVISORIA INTERNACIONAL
EN EL RIO BRAVO

TRAZADA DE CONFORMIDAD CON EL TRATADO DE 1970

J. ARTURO HERRERA SOLIS
COMISIONADO DE MEXICO

MARISCAL MOUNTAIN / CAÑON DE MARISCAL
2008

INTERNATIONAL BOUNDARY AND WATER COMMISSION
UNITED STATES AND MEXICO

INTERNATIONAL BOUNDARY LINE
IN THE RIO GRANDE

DELINEATED IN ACCORDANCE WITH THE TREATY OF 1970

CARLOS MARIN
COMMISSIONER OF THE UNITED STATES



PROYECCION UNIVERSAL TRANSVERSA DE MERCATOR

CUADRICULA UNIVERSAL TRANSVERSA DE MERCATOR
A CADA KILOMETRO, ZONA 13
ESTE FOTOMAPA CON IMAGEN A COLOR
SE FORMO CON FOTOGRAFIAS AEREAS
TOMADAS EN AGOSTO DE 2004

0 0.25 0.5 1 1.5 2

Escala 1 : 25 000

ESCALA EN KILOMETROS
ELEVACIONES EN METROS

N

2008 MAGNETIC NORTH DECLINATION 7° 30' EAST
UTM GRID DECLINATION 0° 53'
ANNUAL MAGNETIC VARIATION 0° 7' W

DECLINACION DEL NORTE MAGNETICO PARA 2008 7° 30' E
DECLINACION DE LA CUADRICULA UTM 0° 53'
VARIACION MAGNETICA ANUAL 0° 7' W

ADJOINING COLOR IMAGE MAP
LIMITROFES DE IMAGEN DE COLOR DE LOS MAPAS

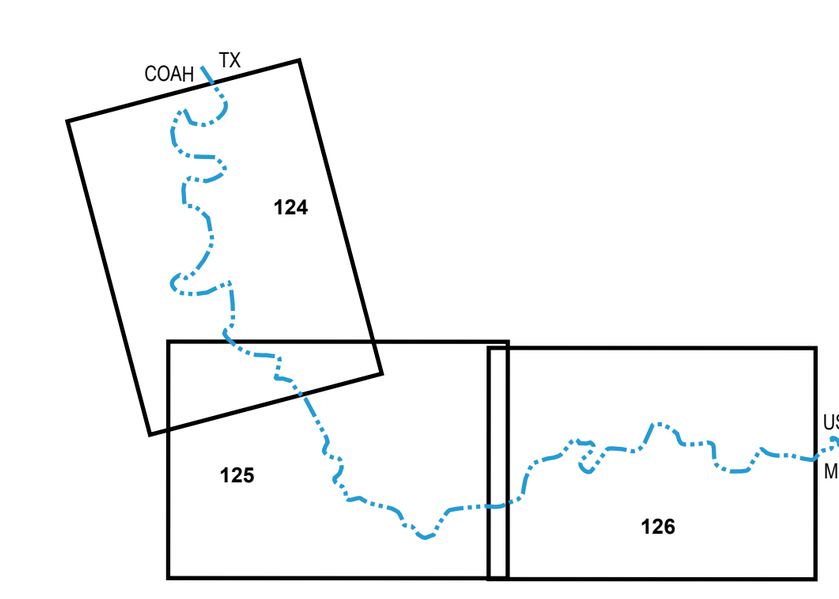

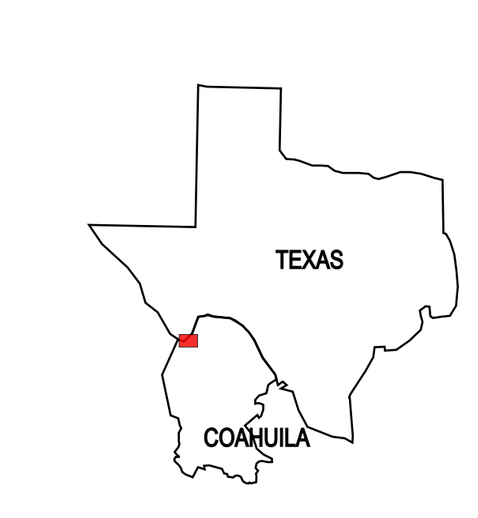

MAP LOCATION
MAPA DE LOCALIZACION

UNIVERSAL TRANSVERSE MERCATOR PROJECTION

UNIVERSAL TRANSVERSE MERCATOR
IN KILOMETERS GRID, ZONE 13
THIS COLOR IMAGE PHOTOMAP WAS PREPARED
FROM AERIAL PHOTOGRAPHS
TAKEN IN AUGUST 2004

1000 0 5000

Scale 1 : 25 000

SCALE IN FEET
ELEVATION IN METERS