


COMISION INTERNACIONAL DE LIMITES Y AGUAS  
ENTRE MEXICO Y LOS ESTADOS UNIDOS  
**LINEA DIVISORIA INTERNACIONAL  
EN EL RIO BRAVO**



TRAZADA DE CONFORMIDAD CON EL TRATADO DE 1970



**RED LIGHT DRAW / CIENEGUILLA**  
2008

INTERNATIONAL BOUNDARY AND WATER COMMISSION  
UNITED STATES AND MEXICO  
**INTERNATIONAL BOUNDARY LINE  
IN THE RIO GRANDE**

DELINEATED IN ACCORDANCE WITH THE TREATY OF 1970

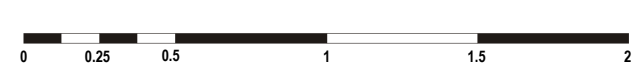


The location of the international boundary line in these reaches is pending the judgement of the International Boundary and Water Commission, United States and Mexico, under the provisions of the 1970 Boundary Treaty. The line shown corresponds to that approved in Minute No. 278.

La localización de la línea divisoria internacional en estos tramos está sujeta al juicio de la Comisión Internacional de Límites y Aguas entre México y los Estados Unidos, conforme a las disposiciones del Tratado de Límites de 1970. La línea que en nuestra correspondencia se aprobada en el Acta Num. 278.


PROYECCION UNIVERSAL TRANSVERSA DE MERCATOR

CUADRICULA UNIVERSAL TRANSVERSA DE MERCATOR  
A CADA KILOMETRO, ZONA 13  
ESTE FOTOMAPA CON IMAGEN A COLOR  
SE FORMO CON FOTOGRAFIAS AEREAS  
TOMADAS EN AGOSTO DE 2004



**Escala 1 : 25 000**  
ESCALA EN KILOMETROS  
ELEVACIONES EN METROS

2008 MAGNETIC NORTH DECLINATION 8° 29' EAST  
UTM GRID DECLINATION -0° 6'  
ANNUAL MAGNETIC VARIATION 0° 7' W  
DECLINACION DEL NORTE MAGNETICO PARA 2008 8° 29' E  
DECLINACION DE LA CUADRICULA UTM -0° 6'  
VARIACION MAGNETICA ANUAL 0° 7' W



UNIVERSAL TRANSVERSE MERCATOR PROJECTION

UNIVERSAL TRANSVERSE MERCATOR  
IN KILOMETERS GRID, ZONE 13  
THIS COLOR IMAGE PHOTOMAP WAS PREPARED  
FROM AERIAL PHOTOGRAPHS  
TAKEN IN AUGUST 2004



**Scale 1 : 25 000**  
SCALE IN FEET  
ELEVATION IN METERS